

Podróże to styl życia

#travel
&style

Ateny i wyspy greckie



&active



&relax



&family



&nature



&food



&culture



Bezdroża

Mistrzowska
ochrona # ERGO
HESTIA

Spis treści

Poznaj i doświadczył ▶ 2

Niezbędnik ▶ 4

Grecja w pigułce ▶ 6

08

Oto Grecja

Przyroda ▶ 10

Historia ▶ 14

Ludzie ▶ 20

Architektura ▶ 24

28

Ateny

Dzieje miasta ▶ 32

Antyczne zabytki ▶ 38

Wśród ateńskich
uliczek i placów ▶ 51



Ugotuj i upiecz! ▶ 66



Ateny na rowerze ▶ 70



Z dziećmi w stolicy ▶ 72

74

Wyspy Jońskie

Korfu ▶ 80

Lefkada ▶ 92

Kefalonia ▶ 97

Itaka ▶ 106

Zakynthos ▶ 109



Kuchnia
Wysp Jońskich ▶ 120



Aktywnie na
Wyspach Jońskich ▶ 124



Wyspy Jońskie
dla dzieci ▶ 126



Kup książkę

Poleć książkę

128

Cyklady

Santorini ▶ 132

Ios ▶ 151

Milos ▶ 153

Paros ▶ 158

Naksos ▶ 161

Mykonos ▶ 165

Siros ▶ 168



Kuchnia cykladzka ▶ 172



Cyklady aktywnie ▶ 178



Cyklady dla dzieci ▶ 180

184

Kreta

Dzieje wyspy ▶ 188

Rethymnon ▶ 189

Na południu wyspy ▶ 193

Chania ▶ 194

Wąwóz Samaria ▶ 198

Heraklion ▶ 200

W okolicach Heraklionu ▶ 203



Kuchnia kretańska ▶ 208



Wędrówki górskie ▶ 212



Kreta dla dzieci ▶ 214

216

Dodekanez

Rodos ▶ 222

Kos ▶ 234

Kalymnos ▶ 244



Gotuj po grecku ▶ 250



Dodekanez
aktywnie ▶ 256



Dodekanez
dla dzieci ▶ 258

GRECJA PRAKTYCZNIE ▶ 260

Informator A-Z ▶ 262

Na miejscu ▶ 265

Indeks ▶ 275

Legenda ▶ 278

Grecja w pigułce




liczba ludności
11,14 mln



największe miasta
ATENY 3,5 mln
Thessaloniki 315 tys.
Patras 167,5 tys.
Heraklion 140,7 tys.



ustrój polityczny
demokracja,
republika
parlamentarna



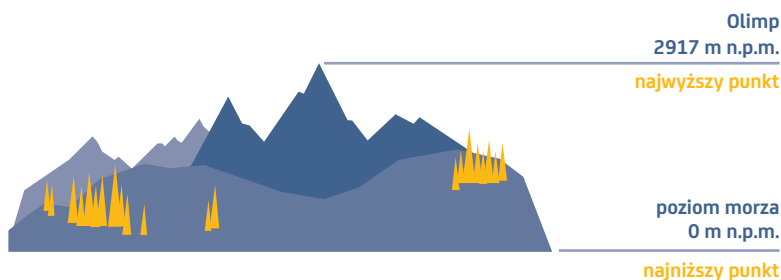
euro
EUR



Warszawa
UTC +1



Ateny
UTC +2



język urzędowy
grecki

.gr

WWW



+30



struktura etniczna

- ▶ Grecy 93%
- ▶ Albańczycy 4,4%
- ▶ ponadto: Turcy, Macedończycy, Gruzini, Rosjanie, Bułgarzy, Brytyjczycy



struktura religijna

- ▶ Grecki Kościół Prawosławny 90%
- ▶ Islam 5%
- ▶ Starokalendarzowy Kościół Prawosławny 1,9%
- ▶ Kościół katolicki 1,5%

Lefkada

Nazwa wyspy Lefkada pochodzi od greckiego słowa *lefkas*, czyli „biel skał”. Nic dziwnego – wapienne klify, tworzące zachodnie wybrzeże wyspy, kontrastują z błękitem wody, tworząc iście bajkowe krajobrazy.

Lefkada ma 301 km² powierzchni, zamieszkała jest przez ok. 20 tys. osób i jako jedyna w archipelagu Wysp Jońskich połączona jest z lądem zwodzonym mostem. Wyspa jest górzysta, porośnięta gajami oliwnymi, lasami dębowymi, winnicami i sadami cytrusowymi.

Lefkada

Liczące ok. 14 tys. mieszkańców miasto Lefkada (Lefkas) jest stolicą wyspy.

Główna ulica starego miasta – **Ioannou Mela**, ciągnie się z północnego wschodu



Marina

Marina w Lefkademie osłonięta jest przez 1700-metrowy falochron, co umożliwia łódkom bezkolizyjne przybijanie do brzegu. W sezonie cumuje w niej nawet kilkaset łodzi motorowych i jachtów. Znajdziemy tu kluby żeglarskie, agencje czarterujące jachty, sklepy i hotele. Marina żyje własnym życiem, wieczorami zamieniając się w wielki, radosny klub.



▲ Lefkada



na południowy zachód. Do II wojny światowej Lefkada skupiała się wokół kościoła Agios Spiridon, a sąsiednie tereny zamieszkiwane były przez uchodźców greckich, którzy przybyli tu po wojnie grecko-tureckiej z lat 1919–1922. Po 1953 r., kiedy trzęsienie ziemi zrównało z ziemią wiele budynków, miasto zaczęło się rozrastać, powoli obejmując tereny nad północną zatoką i obszar zamieszkiwany przez uchodźców.

Obecnie architektura Lefkady nie jest zbyt imponująca, gdyż praktyczność przeważa nad estetyką. Centrum miasta jest strefą przeznaczoną tylko dla pieszych.

Niewielki **plac Antistaseos**, sąsiadujący z ulicą Ioannou Mela, wieczorami tętni życiem, zapelniając się po brzegi

turystami wracającymi z plaży. Można tu dobrze zjeść, choć ceny nie należą do najniższych.

Kościół Agios Spiridonas został zbudowany pod koniec XVII w. W jego architekturze wyraźnie widać wpływy weneckie. Idąc ulicą Ioannou Mela w głąb wyspy, dojdziemy do niewielkiego **kościółka Pantokratora**. Natomiast wracając w stronę morza ulicą Ioannou Mela, a potem skręcając w lewo w ulicę Skiadaresi, dociera się do **biblioteki Charamoglios**.

Okolice Lefkady

Ciekawsze od samego miasteczka są okolice stolicy. **Klasztor Panagia Faneromeni** (Objawienia NMP) wznosi się na



Spacer z centrum Fryni do klasztoru zajmie ok. 45 minut; droga prowadzi stromo pod górę.

wzgórzu ponad miastem w wiosce **FRYNI**, oddalonej o ok. 3 km od centrum Lefkady. Klasztor wciąż jest zamieszkały przez mnichów.

Na północny zachód od stolicy znajduje się **LAGUNA IVARI**. Okolice te są zimowym siedliskiem wielu gatunków ptaków wędrownych. Znajdująca się nieco dalej na północ **plaża Myloi** to wymarzone miejsce dla surferów. Co roku odbywają się tutaj międzynarodowe zawody w kitesurfingu oraz regaty windsurfingowe.

Forteca Agia Mavra łączy z Lefkadą kilometrowa grobla oraz most zwodzony. Twierdzę wybudowano na planie nieregularnego siedmioboku. W każdym jej narożniku znajdowała się baszta. Obecnie po twierdzy zostały ruiny, jednak

i one wciąż prezentują się bardzo okazale. W północno-zachodniej części kompleksu stoi **latarnia morska**, wciąż wskazująca drogę statkom wpływającym do mariny.



Klasztor Panagia Faneromeni (Objawienia NMP)

- ▶ pn.–sb. 9.00–13.00 i 18.00–20.00
- ▶ wstęp wolny

Forteca Agia Mavra

- ▶ wt.–nd. 8.00–15.00
- ▶ 2 EUR

Muzeum Wina The Land of Lefkas

- ▶ codz. V–VI 10.00–15.00,
- VII–15 IX 10.00–21.00





Kierunek do wodospadów
wskaż drogowskazy
z napisem: „Καταράκτης,
Katarrákti's”

▲ Wodospad Dimosari

Dookoła wyspy

Z kurortu **NIDRI** warto wybrać się na spacer do oddalonych o ok. 3 km od głównej ulicy **wodospadów Dimosari**. Ścieżka prowadzi do wysokiej skały, z której opada malownicza kaskada, zasilając jezioro o lodowatej wodzie.

Na południe od Nidri znajdują się trzy niewielkie **zatoki** – **Poros**, **Mikros Gialos** i **Sivota**, do których można dotrzeć jedynie własnym autem lub autostopem, ponieważ autobus jedzie tylko główną drogą. Wszystkie trzy są zaciszne i spokojne z plażami z drobnymi kamyczkami.

Jadąc drogą z Nidri do Vassiliki nad wioską **SIVOTA**, znajduje się **Muzeum Wina The Land of Lefkas**, w którym można pogłębić wiedzę na temat produkcji wina, spróbować różnych jego rodzajów oraz dokonać zakupów.

Sąsiadująca ze wschodnim wybrzeżem Lefkady **MEGANISI** to największa z jej satelickich wysp (ok. 20 km² pow.). Od zawsze traktowana była jako administracyjna część Lefkady, więc wszystkie wojny i okupacje dotyczyły jej w takim samym stopniu. Na Meganisi znajdują się trzy miasta: **Vathi**, **Katomeri** i **Spartochori**.



[Kup książkę](#)

[Poleć książkę](#)



Rivani

to pyszne ciasto rodem z Itaki. Jego przygotowanie jest bardzo proste, wszystkie składniki bez problemu znajdziemy w Polsce.

Składniki na syrop:

- ▶ 300 g drobnego cukru
- ▶ 600 ml wody
- ▶ 1 laska cynamonu
- ▶ 5 goździków
- ▶ skórka z jednej pomarańczy

Składniki na ciasto:

- ▶ 200 g drobnego cukru
- ▶ 225 g masła
- ▶ 6 jajek
- ▶ 120 g mąki pszennej
- ▶ 175 g kaszki manny
- ▶ 1 łyżka proszku do pieczenia
- ▶ 120 g obranych, posiekanych migdałów
- ▶ 1 łyżeczka ekstraktu waniliowego

Przygotowanie:

Rozgrzej piekarnik do 180°C. W czasie jego nagrzewania przygotuj syrop.

Wrzuć do rondelka wszystkie składniki syropu, wymieszaj i postaw na małym ogniu. Syrop mieszaj aż do całkowitego rozpuszczenia się cukru, a następnie gotuj na małym ogniu przez kolejne 15 min. Ściągnij rondel z ognia, wyciągnij cynamon, goździki i skórkę pomarańczową i odstaw syrop do całkowitego wystygnięcia.

Następnie przygotuj ciasto.

Ubij masło do białości, dodaj cukier i jajka i miksuj do uzyskania jednolitej masy. W osobnej misce wymieszaj kaszkę, mąkę, proszek do pieczenia i migdały. Dalej miksując, powoli dodawaj suche składniki do mokrych. Na końcu do masy dodaj ekstrakt z wanilii.

Przelej ciasto do formy o średnicy ok. 26 cm i piecz ok. 45 min.

Po upieczeniu, pokrój ciasto w romby lub kwadraty i za pomocą chochli nasącz je syropem. Zanim wlejesz kolejną porcję syropu, poczekaj aż ta poprzednia się wchłonie.

Ciasto jest bardzo słodkie, warto podać je z jogurtem naturalnym lub śmietaną.



METODA

PIEKARNIK
45 MIN



CZAS

80 MIN



PORCJA

FOREMKA



TRUDNOŚĆ

ŚREDNIA

Dzieje wyspy

Kreta, królowa greckich wysp, jest kolebką cywilizacji europejskiej. Według mitów to tu urodził się Zeus, najpotężniejszy z bogów, a król Minos zamknął straszliwego Minotaura w zbudowanym przez Dedala labiryncie.

Kreta jest największą wyspą Grecji – jej powierzchnia wynosi 8336 km². Ma 250 km długości, natomiast jej szerokość w najwęższym miejscu wynosi 14 km (okolice Ierapetry), a w najszerszym 64 km.

Na wyspie odnaleziono ślady osadnictwa sięgające ok. 6000 r. p.n.e. W okresie **między 3000 a 1500 r. p.n.e.**, kwitła tu bogata kultura minojska. Powstały wtedy liczne pałace oraz rozwinął się handel. Niestety, wszystkie pałace zostały zniszczone pod koniec **XIV w. p.n.e.**

Kiedy w **69 r. p.n.e.** Rzymianie podbili wyspę, jej stolicę ustanowili w Gortynie. Potem, w **395 r.** Kreta stała się częścią Cesarstwa Bizantyjskiego, kolejno przeszła pod panowanie arabskie, a następnie w **1204 r.** zdobyli ją Weneccjanie i rządili wyspą aż do podboju osmańskiego w **1669 r.**

Po wielu latach przechodzenia z rąk do rąk w **1908 r.** Republika Krety ogłosiła niepodległość, nieuznaną na arenie międzynarodowej. Pięć lat później wyspa została włączona do Grecji. W czasie **II wojny światowej** na Krecie doszło do starć między Niemcami a broniącymi wyspy aliantami.

Obecnie Kreta to jedna z głównych destynacji turystycznych w Grecji.

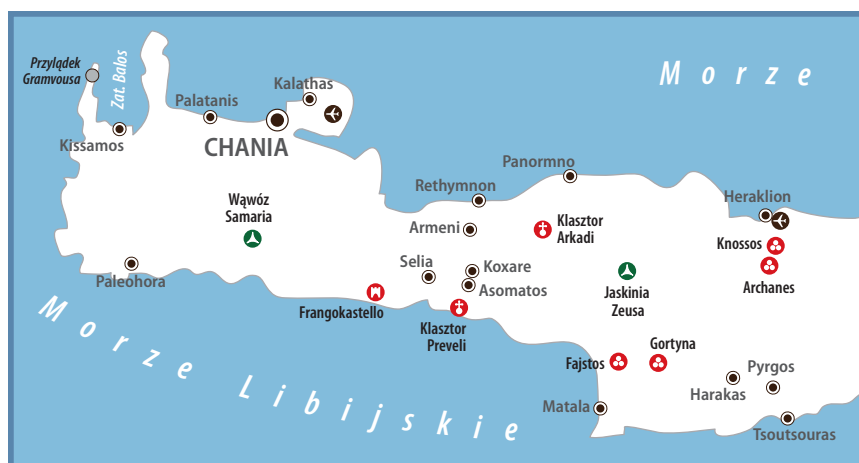


Rethymnon

To niewielkie, 35-tysięczne miasteczko, trzecie pod względem wielkości miasto kretańskie. Znane jest przede wszystkim z szerokich plaż i czystego morza.



Ze względu na niepogiębione dno portu Rethymnonu, nie mogą wpływać do niego większe statki.



Historia Rethymonu to dzieje przekształcenia się małej rybackiej miejscowości w miasto pełne dobrobytu. Ze względu na swoje walory obronne (wzniesienie nad brzegiem morza), Rethymon stawał się powoli twierdzą, potem zlokalizowano w nim koszary garnizonowe, aż w końcu stał się osadą, do której chętnie ściągali nowi mieszkańcy. Powiększający się dobrobyt miasta nie umknął uwadze piratów, którzy w **XVI w.** splądrowali połowę miasteczka. Po nich nadeszła potencjalna groźba ataku ze strony Turcji – mimo rozpoczęcia budowy murów obronnych, miasto musiało skapitulować.

Po zdobyciu miasta Osmanowie jednak nie osiedlili się w nim, co doprowadziło do ostatecznego wyludnienia miasta. Rethymon jest jednak miastem znanym z tradycji pisarskich i centrum intelektualnego. To tutaj działała pierwsza w Grecji drukarnia.

Kolebką dzisiejszego Rethymonu jest wzgórze nad morzem. Znajduje się tam **Fortezza – forteca wenecka**, której mury powstały w XVI w., fosa natomiast nigdy nie została ukończona. Forteca była swego rodzaju miastem w mieście – pełna budynków, także tych sakralnych, urzędowych czy wielkich magazynów na prowiant.

Chcąc poznać lepiej historię Rethymonu, warto odwiedzić **Muzeum Historii**



Fortezza

- ▶ codz. latem oprócz pn. 8.00–20.00
- ▶ 3,10 EUR

Muzeum Historii i Sztuki Ludowej.

- ▶ M. Vernardou 28–30
- ▶ pn.–sb. 10.00–14.30
- ▶ 4 EUR, ulg. 2 EUR

Muzeum Archeologiczne

- ▶ Arkadiou 220
- ▶ codz. 10.00–18.00
- ▶ 2 EUR, ulg. 1 EUR



Kościelne dzwony

Wiele greckich świątyń chrześcijańskich nie posiada dzwonów. W okresie panowania tureckiego zabroniono korzystania z nich, dlatego do użycia wszedł tzw. semantron. Jest to bęben, w którą bije się drewnianą łąpatką. Zakaz nie dotyczył jedynie klasztoru Arkadi.



i Sztuki Ludowej. Na zgromadzone w nim zbiory składają się przede wszystkim przykłady rękodzielnictwa ludowego, głównie gancarstwa, tkactwa, sztuki koronkarskiej i wikliniarstwa.

Kierując się na południe od **meczetu Neratze** ulicą Etinikis Antistaseosm, po lewej stronie zobaczymy kościół **Agia Varvara** (św. Barbary). Na ulicy o tej samej nazwie – Agia Varvara – znajduje się także pochodząca z XIX w. **katedra**.

W dawnym więzieniu miejskim, na wschód od fortecy, działa **Muzeum Archeologiczne**, w którym można obejrzeć m.in. idole kobiece, ceramikę z okresu neolitu czy naczynia minojskie sprzed ok. 4 tys. lat.



Nieopodal portu znajduje się **fontanna Rimondi**, nieoficjalny symbol miasta.



Klasztor Arkadi

Najświętszym klasztorem na całej wyspie jest klasztor Arkadi – jednocześnie to jeden z najpiękniejszych przykładów architektury weneckiej na Krecie. Legend o jego powstaniu jest wiele. Natomiast pewne jest, że z czasem stał się jednym z najbogatszych na wyspie, a plonów wyhodowanych przez mnichów używano, by przekupywać okupujących Kretę Turków. Historia mówi także o powstaniu przeciwko Turkom w 1866 r. Podczas oblężenia klasztoru doszło do eksplozji, w wyniku której zginęło wielu chroniących się w klasztorze Greków. Do dziś można zobaczyć ślady kul w murach pochodzące właśnie z okresu tego oblężenia.

Kup książkę

Poleć książkę

Na południu wyspy

Droga na południową część wyspy prowadzi do kilku ciekawych miejsc. Ok. 10 km za Rethymnonem natrafimy na wieś **ARMENI**, gdzie znajduje się **cmentarz z okresu mykeńskiego** z 220 grobami wykutymi w skale.

Jadąc dalej, warto skręcić do miejscowości **KOXARE**, a następnie do wioski **ASOMATOS**. Znajdziemy się między stromymi stokami gór, gdzie najwyższym wzniesieniem jest Kouroupa (984 m n.p.m.). To **wąwóz Kourtaliotis** (Kourtaliotikos). Jego nazwa pochodzi od słowa kourtala oznaczającego odgłos staczających się ze zboczy kamieni.

Jadąc dalej, minimy most nad Wielką Rzeką (Mega Potamos) i dotrzemy do **ruin klasztoru Preveli**. Klasztor został kompletnie opuszczony. Ruiny stanowiły niegdyś część tzw. Kato Moni Preveli, czyli Niższego Klasztoru Preveli. Klasztor był najpewniej pod wezwaniem św. Jana Ewangelisty. Według legendy, jego pierwszym zakonikiem został skruszony morderca z okolicy Heraklionu. Podczas II wojny światowej w klasztorze ukrywali się podobno Brytyjcy



Klasztor Arkadi

- ▶ codz. VI–VIII 9.00–20.00, IV–V i IX–X 9.00–19.00, poza sezonem otwarte krócej
- ▶ 2,50 EUR

Cmentarz we wsi Armeni

- ▶ Nekrotafio Armenon
- ▶ wt.–nd. 10.00–18.00
- ▶ wstęp wolny

Klasztor Preveli

- ▶ IV–X od 9.00 do zachodu słońca, w dni powsz. zamkn. 13.30–15.30
- ▶ 2,50 EUR



Kreteńska lira

Jest to instrument, który pojawił się na Krecie ok. XVII w. Składa się z bębna w kształcie gruszki, długiego gryfu i trzech strun. Najważniejszą część lutni, przednia, w najwyższej klasie instrumentach, wykonana jest z co najmniej 300-letniego drewna, które pozyskuje się z belek piwnic starych domów w Rethymnonie. Współcześnie, największym wirtuozem tego instrumentu jest pochodzący z wioski Anogia w masywie gór Ida ponad 70-letni Psarantonis. Już jego dziadek był jednym z wybitniejszych lirników kreteńskich.

szpiedzy. Najstarszym elementem klasztoru jest pochodząca z 1701 r. **fontanna**. Wryty na niej napis mówi: „Zmyj swoje grzechy, a nie tylko twarz”. W pobliżu ruin znajduje się wiele zatoczek z urokliwymi, pochowanymi plażami.

Podążając jeszcze bardziej na zachód, przejeżdżając przez stoki łańcucha górskiego, dotrzemy do dawnej weneckiej twierdzy. Jest to **zamek Frangokastello** („zamek cudzoziemców”). Według miejscowych nawiedzany jest on przez zjawy – są to duchy poległych podczas rzezi dokonanej przez Turków po oblężeniu fortecy w 1828 r.



Przy zamku latem ustawiana jest scena, na której organizowane są koncerty.



Zatoka Balos i przylądek Gramvousa

Poszukując romantycznych, malowniczych miejsc z ciekawą historią, warto wybrać się do zatoki Balos. Nazywana jest też Zatoką Piratów, co już samo w sobie świadczy o jej zagmatwanych, krwawych losach.

Zatoka ta wciąż pozostaje nieco oddalona i trudno dostępna. Docenili to piraci, którzy pomiędzy jej skalnymi wyłomami mieli swoje bazy, przetrzymywali jeńców i w okresach sztormów – po prostu mieszkali.

Po drodze warto zatrzymać się w miejscowości KISSAMOS (zwanej też Kastelli Kisamou lub tylko Kastelli). Miasteczko w przeszłości było ważnym portem, który niestety został zniszczony wskutek trzęsienia ziemi w IV w. Znajdował się tu kiedyś zamek, którego ruiny wciąż można zwiedzać. Z portu natomiast można wybrać się na cały dzień w rejs stateczkiem do zatoki Balos.



Aby zaplanować rejs statkiem
do zatoki Balos zob.
www.cretadailycruises.com.

Kup książkę

Poleć książkę

Dodekanez aktywnie

Surfing i windsurfing

Rodos to wymarzone miejsce na uprawianie windsurfingu. Idealny wiatr, turkusowa woda i popularność tego sportu sprawiają, że nie ma problemu ze znalezieniem szkółki czy wypożyczalni sprzętu. Podobnie rzecz się ma z surfingiem.

Kos to wyspa idealna do uprawiania sportów wodnych. Warto odwiedzić kilka klubów surfingowych, szczególnie zlokalizowanych poza głównym miastem. Wiejący na Cykladach słynny wiatr zwany meltemi i kitesurferom rozpocząć przygodę z tymi sportami, a tym bardziej doświadczonym pozwoli w pełni czerpać radość z pływania. Praktycznie wszystkie kluby zlokalizowane na wielu plażach wyspy prowadzone są przez miejscowych pasjonatów, którzy bez problemu mówią po angielsku.

Wspinaczka (Kalymnos)

Kalymnos to jedna z najbardziej popularnych destynacji wspinaczkowych w całej Europie. Ta skalista wyspa oferuje wiele dróg o zróżnicowanym stopniu trudności. Żeby rozeznaczyć się w tym, co proponuje wyspa wspinaczom, warto zajrzeć na stronę climbkalymnos.com, gdzie opisane są wszystkie drogi i gdzie na bieżąco dodawane są nowe.

Obecnie na wyspie znajdują się 64 sektory wspinaczkowe, a liczba dróg oscyluje w okolicach 1700. Na wyspie znajduje się także odpowiednia infrastruktura dla wspinaczy, w tym sklep sportowy. Dla osób

poszukujących opisu dróg w wersji papierowej, dostępny jest także przewodnik drukowany, dostępny w sklepie wspinaczkowym na wyspie. Najlepszym terminem na wspinanie na Kalymnos jest październik. Mała ilość opadów oraz brak palącego słońca sprawiają jednak, że na miejscu można wtedy spodziewać się tłumów.

Nurkowanie

(Kos, Kalymnos)

Dla fanów podwodnego świata zarówno Kos jak i Kalymnos oferują nurkowanie. Na obu wyspach znajduje się kilka klubów nurkowych, które mają w swojej ofercie zarówno półdniowe kursy nurkowania jak dłuższe, nawet tygodniowe pakiety nurkowania z instruktorem. Dla tych posiadających już doświadczenie w nurkowaniu, wiele kursów oferuje od razu w pakiecie egzamin na kolejny stopień.

Jazda konna (Kos)

Chcąc odkrywać przyrodę wyspy, jej interior i przy okazji porzucić samochód na rzecz bardziej aktywnego sposobu przemieszczania się, można spróbować jazdy konnej. Jest to świetny sposób na wędrowkę chociażby na najwyższy szczyt wysp – Dikeos. Firmy organizujące przejażdżki konne po wyspie są bardzo otwarte i wszechstronne – to dobra opcja spędzenia czasu w powolnym rytmie, jadąc z rodziną na krótką wycieczkę, jak i możliwość dla zaawansowanych by odkryć Kos z nieco innej perspektywy i zobaczyć sporą część wyspy z poziomu siodła.



Kup książkę

Poleć książkę

Autorzy przewodnika: Mateusz Gęźba, Mikołaj Korwin Kochanowski, Katarzyna Rodacka, Dorota Snoch, Agnieszka Zawistowska, Peter Zralek

Redaktor prowadzący: Katarzyna Leja

Redakcja: Katarzyna Rodacka

Opieka techniczna: Katarzyna Leja

Źródło pochodzenia danych kartograficznych Aten oraz na mapie okładkowej:

© OpenStreetMap contributors; www.opendatacommons.org/licenses/odbl

Projekt graficzny serii: Ewa Jarocka

Projekt okładki: Ewa Jarocka; materiały graficzne na okładce zostały wykorzystane za zgodą Shutterstock Images LLC

Wszelkie prawa zastrzeżone. Nieautoryzowane rozpowszechnianie całości lub fragmentu niniejszej publikacji w jakiegokolwiek postaci jest zabronione. Wykonywanie kopii metodą kserograficzną, fotograficzną, a także kopiowanie książki na nośniku filmowym, magnetycznym lub innym powoduje naruszenie praw autorskich niniejszej publikacji.

Wszystkie znaki występujące w tekście są zastrzeżonymi znakami firmowymi bądź towarowymi ich właścicieli. Autorzy oraz wydawnictwo Helion dołożyli wszelkich starań, by zawarte w tej książce informacje były kompletne i rzetelne. Nie biorą jednak żadnej odpowiedzialności ani za ich wykorzystanie, ani za związane z tym ewentualne naruszenie praw patentowych lub autorskich. Autorzy oraz wydawnictwo Helion nie ponoszą również żadnej odpowiedzialności za ewentualne szkody wynikłe z wykorzystania informacji zawartych w książce.

Wydawnictwo Helion

ul. Kościuszki 1c, 44-100 Gliwice

tel.: 32 2309863

e-mail: redakcja@bezdroza.pl

księgarnia internetowa: <http://bezdroza.pl>

Drogi Czytelniku!

Jeżeli chcesz ocenić tę książkę, zajrzyj pod adres:

<http://bezdroza.pl/user/opinie/?beatw1>

Możesz tam wpisać swoje uwagi, spostrzeżenia, recenzję.

Wydanie I

ISBN: 978-83-283-5589-7

Copyright © Helion, 2019

- **Kup książkę**
- **Poleć książkę**
- **Oceń książkę**
- **Księgarnia internetowa**
- **Lubię to!**
- **Nasza społeczność**

PROGRAM PARTNERSKI

GRUPY WYDAWNICZEJ HELION



- 1. ZAREJESTRUJ SIĘ**
- 2. PREZENTUJ KSIĄŻKI**
- 3. ZBIERAJ PROWIZJĘ**

Zmień swoją stronę WWW
w działający bankomat!

Dowiedz się więcej i dołącz już dzisiaj!

<http://program-partnerski.helion.pl>

GRUPA WYDAWNICZA

 **Helion SA**

Podróżowanie stało się dla wielu z nas synonimem stylu życia. Niezależnie od tego, kim jesteś, z kim i w jaki sposób najchętniej spędzasz wolny czas, w każdej części świata znajdziesz coś dla siebie. Sięgnij po przewodnik z serii **travel&style** i przekonaj się, jak różnorodne możliwości oferuje.

Jeśli jesteś amatorem lokalnych smaków, przyjrzyj się informacjom oznaczonym ikoną **travel&food**.

Jako rodzic małego dziecka, zwróć uwagę na strony opatrzone frazą **travel&family**.

Propozycje aktywnego spędzania czasu odnajdziesz w sekcji **travel&active**.



Bardziej spokojnego odpoczynku szukaj pod znakiem **travel&relax**.

Pasjonuje Cię życie i historia mieszkańców odwiedzanego regionu? Skup się na **travel&culture**.

Kochasz dziką przyrodę? Specjalnie dla Ciebie przygotowaliśmy atrakcje **travel&nature**.

Udanej podróży!

Ateny i wyspy greckie

Białe domy w wąskich uliczkach, gaje oliwne, a pomiędzy nimi antyczne ruiny, zapomniane fortyfikacje i starożytne budowle poświadczające niezwykłą historię Grecji, oto esencja tego kraju. Każdy tu znajdzie coś dla siebie: miłośnicy historii – fascynujące baśnie i legendy, amatorzy kulinariów – zapach świeżych ziół dochodzący z lokalnych tawern, a pasjonaci aktywnego trybu życia i przyrody – klify i bezmiar wody. Szukając różnorodności i nowoczesności warto wybrać się do Aten, a w poszukiwaniu spokoju na jedną z rozsianych na morzu wysp. Niezależnie od tego, który region wybierzemy, znajdziemy widoki jak z pocztówek, pyszną tradycyjną kuchnię i gościnnych mieszkańców.

Księgarnia internetowa:
<http://bezdroza.pl>

Zamówienia telefoniczne:
0 801 339900
0 601 339900

Bezdroża

Sprawdź najnowsze promocje:
• <http://bezdroza.pl/promocje>
Przewodniki najchętniej czytane:
• <http://bezdroza.pl/bestsellery>
Zamów informator podróży:
• <http://bezdroza.pl/newsletter>

Helion SA
ul. Kościuszki 1c, 44-100 Gliwice
tel.: 32 750 96 63
e-mail: bezdroza@bezdroza.pl
<http://bezdroza.pl>

ebookpoint^{PL}



cena: 54,90 zł

ISBN 978-83-283-5589-7



9 788328 355897